




Au carrefour, vous abandonnez le GR et vous continuez droit devant rue de Tirlemont N279. Tournez à droite vers « Marilles » puis tout de suite à droite (école) en direction de l'église. À l'église Saint-Georges (monument aux morts), continuez tout droit vers la rue Pierre Renard (sans issue), qui, après les habitations, devient une route bétonnée. Au croisement, continuez tout droit devant (attention, absence de balises); avec cette route, vous entamez une longue traversée à travers les cultures. Au croisement des chemins, tournez à droite sur un sentier pavé en descente. Vous arrivez aux maisons rue Champ du Moulin. S'engager à gauche, puis à droite, toujours rue Champ du Moulin qui redevient un sentier pavé. Vous arrivez à :

3

## Piétrain

Km 7,4




 Commerces	 Accès bus	 Accès train
Aucune ressource	26 - 610	-

Continuez votre chemin tout droit rue Champ du Moulin, chapelle Saint-Jean à gauche. 200 mètres plus loin, ignorez la rue du Pouilly à droite. Une centaine de mètres plus loin, ignorez la rue du Presbytère à droite et poursuivez la route par la rue du Pouilly. Au carrefour en T, engagez-vous à gauche sur la voie pavée rue du Mont, laissez un sentier à gauche et cheminez droit devant. Après les dernières maisons, vous entamez une longue traversée dans les cultures (sans balises). Passage sous une ligne électrique en ignorant les sentiers de gauche et de droite. Vous arrivez à la route N240 (circulation intense). Vous ne la traversez pas. Prenez cette route vers la droite (bande cyclable) sur 70 mètres et tournez sur le premier chemin à droite face à la ferme. Continuez ce chemin jusqu'au réservoir d'eau. Ce chemin continue et arrive à la N222 à l'entrée de :

4

## Jodoigne

Km 11,8

 Commerces	 Accès bus	 Accès train
Tous commerces	Toutes directions	-



*Chapelle Notre-Dame-du-Marché et son clocher hélicoïdal « La Gadole ». Édifice gothique. XIV<sup>e</sup> siècle.*

