

Sur le chemin vers Santiago de Compostela

TOURNAI - PARIS



Préambule

Pour réaliser le chemin reliant **Tournai (Eglise Saint-Jacques)** à **Paris (Tour Saint-Jacques)**, nous vous proposons d'utiliser trois sources d'information. La première éditée par notre antenne régionale tournaisienne et qui décrit le parcours entre Tournai et Saint Amand. Cette partie du chemin est documentée ci après dans ce livret. Depuis Saint Amand, nous vous suggérons de consulter le site internet de l'association de Saint-Jacques en Boulangerie qui vous propose un itinéraire jusque Saint Quentin. De là, vous pourrez suivre le chemin d'Estelle documenté par la confrérie des amis de Saint-Jacques de Compiègne.

Les liens sur ces sites internet sont les suivants :

Pour suivre le chemin proposé par l'Association "*Saint-Jacques en Boulangerie*" :

<http://www.tracegps.com/adv/ignzoom.php?idcircuit=11121> : De Saint Amand à Bouchain

<http://www.tracegps.com/adv/ignzoom.php?idcircuit=11122> : De Bouchain à Cambrai

<http://www.tracegps.com/adv/ignzoom.php?idcircuit=11123> : De Cambrai à Abbaye de Vaucelles

<http://www.tracegps.com/adv/ignzoom.php?idcircuit=11124> : Abbaye de Vaucelles à Honnecourt

<http://www.tracegps.com/adv/ignzoom.php?idcircuit=11125> : De Honnecourt à Saint Quentin

Pour obtenir les guides : *Le Chemin Estelle, de St Quentin à Paris, via Compiègne, (162 K)* : <http://www.casajac.org/itin.php#gcp>

Ce livret

Ce livret a pour but d'offrir aux pèlerins un guide gratuit accessible par internet décrivant le **chemin entre Tournai à Saint Amand**.

Le chemin n'est balisé que jusqu'à la frontière française, le tronçon français jusqu'à Saint Amand devra être réalisé avec le seul support de ce livret. Ce chemin pédestre peut également être réalisé en VTT.

Nous sommes intéressés par vos remarques, vos suggestions ... que nous utiliserons pour la mise à jour de ce guide. Vous pouvez nous contacter par mail :

pelerinssaintjacquestournai@gmail.com

Les informations contenues dans ce document ne peuvent se substituer à la vigilance et la prudence personnelle. Elles sont fournies à titre indicatif et n'engagent en aucune manière la responsabilité de l'association belge des Amis de Saint-Jacques-de-Compostelle ainsi que de tous ceux qui ont participé à la rédaction de ce document. Le pèlerin doit respecter le code de la route et les zones traversées, maintenir les locaux mis à sa disposition en bon état, déposer ses déchets dans des poubelles adaptées... Il veillera à ce que son assurance responsabilité civile couvre son activité

Les fonds de carte sont issus des données cartographiques de Google Maps. Il est porté à votre attention que les cartes montrées dans ce document ne sont pas à l'échelle !

L'itinéraire est enregistré sous le site internet de <http://www.calculitineraires.fr/> et pour ceux que cela intéresse, il est possible de télécharger une trace GPS du parcours.

Pour accéder : Créé par : Ben

Commune de départ : Tournai Numéro : 472685

Ce livret est le fruit du travail bénévole d'Anne-Marie, Colette, Bernard et Michel.

Qu'ils en soient ici tous remerciés.

Petit lexique pour une bonne lecture:

D : =droite


G : =gauche

TD : = tout droit

Dnuméro := Départementale N°

Route : = route goudronnée ouverte à la circulation

Chemin := chemin forestier ou agricole herbeux ou de terre.



Première étape : Tournai - Saint Amand 24 km.



Notre itinéraire démarre depuis l'église **Saint-Jacques**. De style gothique, elle est inscrite au patrimoine immobilier exceptionnel de la Wallonie. L'édifice actuel fut construit entre la fin du XIIe et le début du XIIIe siècle sur le site d'une chapelle romane.

Son vaste avant-corps pourrait avoir été conçu pour héberger des pèlerins la nuit. Le pèlerinage vers Saint-Jacques de Compostelle était déjà réalisé par de nombreux pèlerins et Tournai constituait une étape sur le chemin menant de Bruxelles à Paris qui précède la via Turonensis.

La tour du début XIIIe siècle coiffe une nef construite vers 1215 qui a conservé sa charpente primitive. Le chœur actuel a été commencé en 1368. La lumière qui l'illumine passe au travers de vitraux du XIXe siècle. Les piliers cylindriques sont ornés de chapiteaux qui reçoivent une belle décoration végétale. Les murs et les voûtes des chapelles érigées de chaque côté du chœur sont décorés de peintures murales. Sur celles du sud figurent notamment de beaux anges musiciens. L'édifice abrite un exceptionnel aigle-lutrin en cuivre daté de 1411.



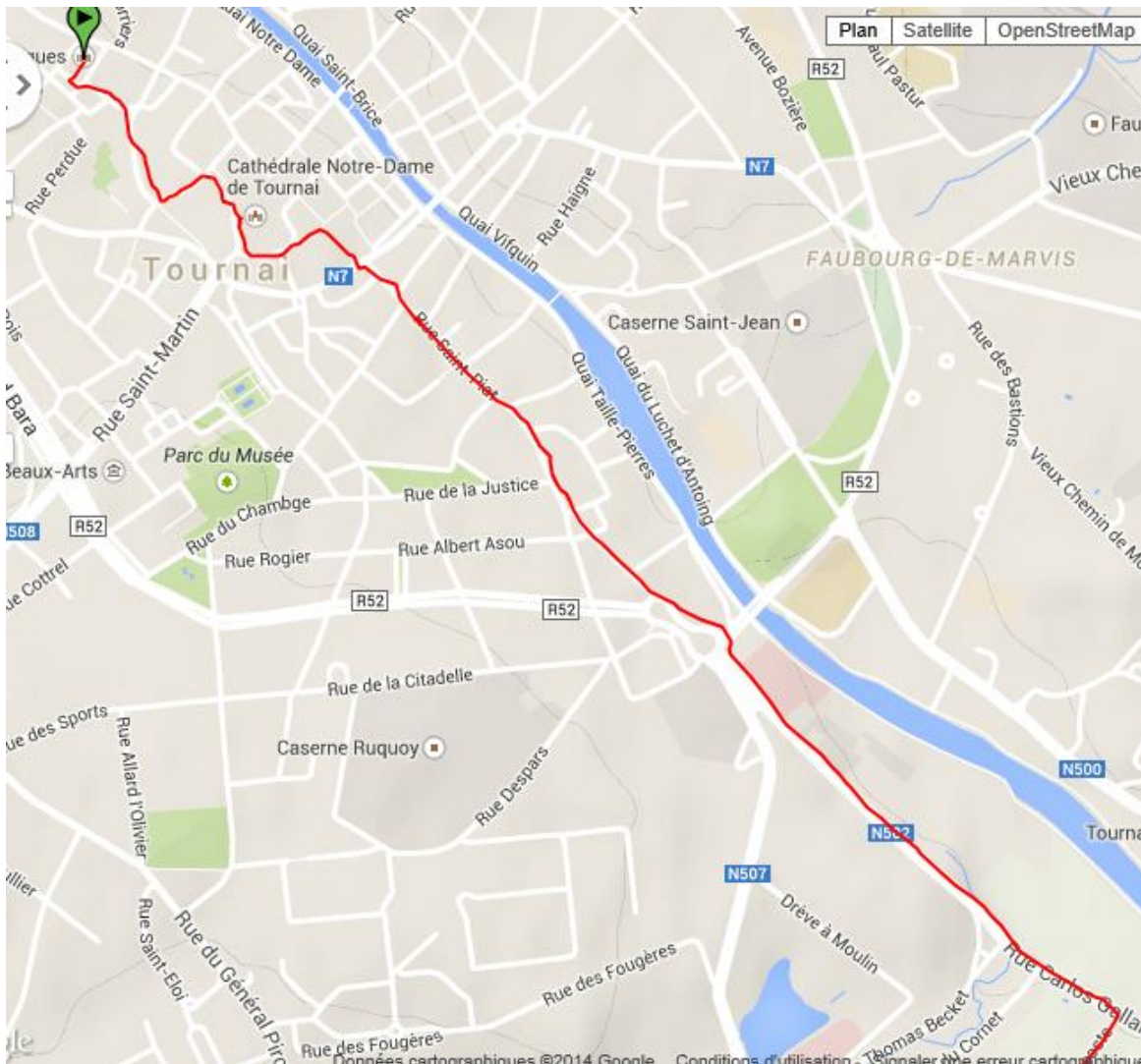
En sortant de l'église Saint Jacques, prendre à G. et poursuivre immédiatement à D par la rue Piquet. Au carrefour suivant, prendre en oblique, à D. la rue de l'Yser jusqu'à la Grand-Place; prendre ensuite la première à G, rue des Orfèvres pour atteindre la Place de l'Evêché et la Cathédrale.

TOURNAI - SAINT AMAND



La Cathédrale Notre-Dame de Tournai est un des plus beaux monuments religieux de l'Occident. Elle succède à plusieurs églises dont les origines remontent à l'introduction du christianisme dans nos régions. L'édifice actuel comprend une nef et un transept de style roman, construits au XII^e siècle, et un chœur de style gothique élevé au XIII^e s. La croisée du transept est surmontée de cinq clochers qui donnent à la cathédrale une majesté incomparable. La façade principale est précédée d'un porche du XIV^e s. décoré de sculptures de différentes époques. Les figures des prophètes que l'on voit de part et d'autre dans la partie inférieure, sont dues au ciseau de sculpteurs tournaisiens du XIV^e s. Entre les deux portes, une statue de la vierge, patronne de la cathédrale, est vénérée sous le titre de Notre-Dame des malades.

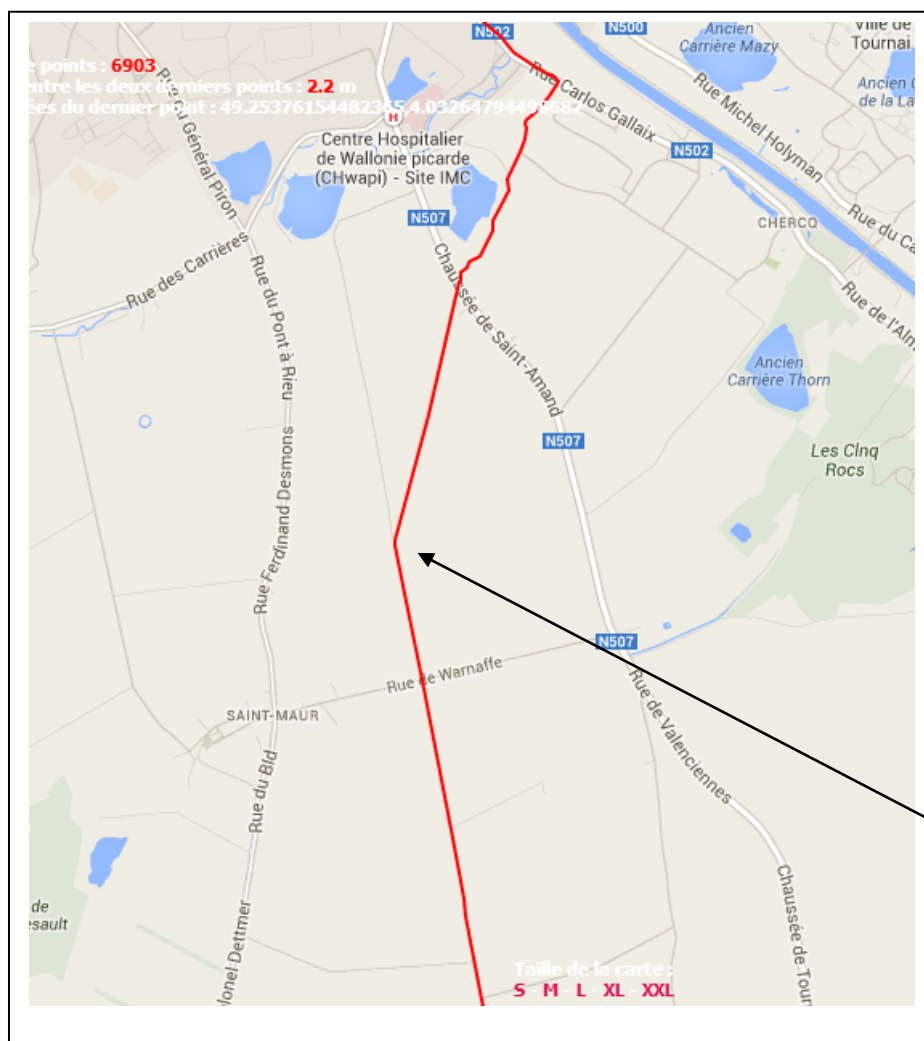

Les reliques de Saint-Éleuthère sont conservées depuis 1247 dans un coffre en or et argent (trésor de la cathédrale) Coffret reliquaire en bois d'olivier en forme d'église, dont le toit à quatre versants et les côtés sont recouverts de minces plaques d'ivoire. Coffret de l'époque mérovingienne découvert dans la grande châsse



TOURNAI - SAINT AMAND

A la sortie de la Cathédrale, prendre à G et passer sous l'arche reliant l'Evêché à la Cathédrale pour rejoindre le Vieux Marché aux Poteries. Tourner à G et emprunter la rue des Chapeliers qui se prolonge en rue piétonnière. Au premier carrefour, tourner à D dans la rue Gallait, piétonnière elle aussi.

Au carrefour suivant, continuer TD par les rues des Clairisses, Saint-Piat et Sainte-Catherine pour poursuivre, au croisement en Y, à G par le boulevard des Etats-Unis en empruntant le trottoir de gauche pour traverser le carrefour des Résistants (R52) et continuer droit devant vous par la chaussée d'Antoing (N502), en empruntant de nouveau le trottoir de G. Un peu plus loin, se trouve sur la G, la chapelle Notre-Dame de Grâces, sur le mur de laquelle la dernière coquille en bronze est apposée.



Continuer sur la chaussée d'Antoing (N502) et juste après un vieux pont en pierre, prendre à D pour s'engager dans la rue Lacoste.

Aller TD dans ce chemin qui devient agricole. Longer un petit bosquet et suivre le chemin herbeux.

Traverser la N 507 et prendre en face chemin agricole. Au bout de celui-ci, au croisement où vous trouverez la croix de Morlighem, prendre à G.

TOURNAI - SAINT AMAND



La Croix Morlighem s'élève au milieu des champs le long de la Chaussée Romaine, à la limite de Saint-Maur et Chercq. C'est une massive colonne de pierres, posée sur un imposant piédestal et entourée d'une maçonnerie en briques. Seul le sommet de la croix dépasse de la maçonnerie. Dans la niche, accrochée au fût de pierres, l'image du Christ.

Cet édifice n'a pas vraiment de caractère architectural particulier ; ce qui en fait son intérêt, c'est son ancienneté et ses origines... réelles ou légendaires. On la date de 1414. Plusieurs historiens font état de cette chapelle et plusieurs explications sont données quant à ses origines.

Pour les uns, l'endroit où s'élève la Croix Morlighem était au 14^e et 15^e siècle un repaire de brigands ; ceux-ci y attendaient les voyageurs pour les détrousser et parfois attenter à leur vie. Un de ces derniers ayant échappé à une embuscade aurait fait édifier cette chapelle.

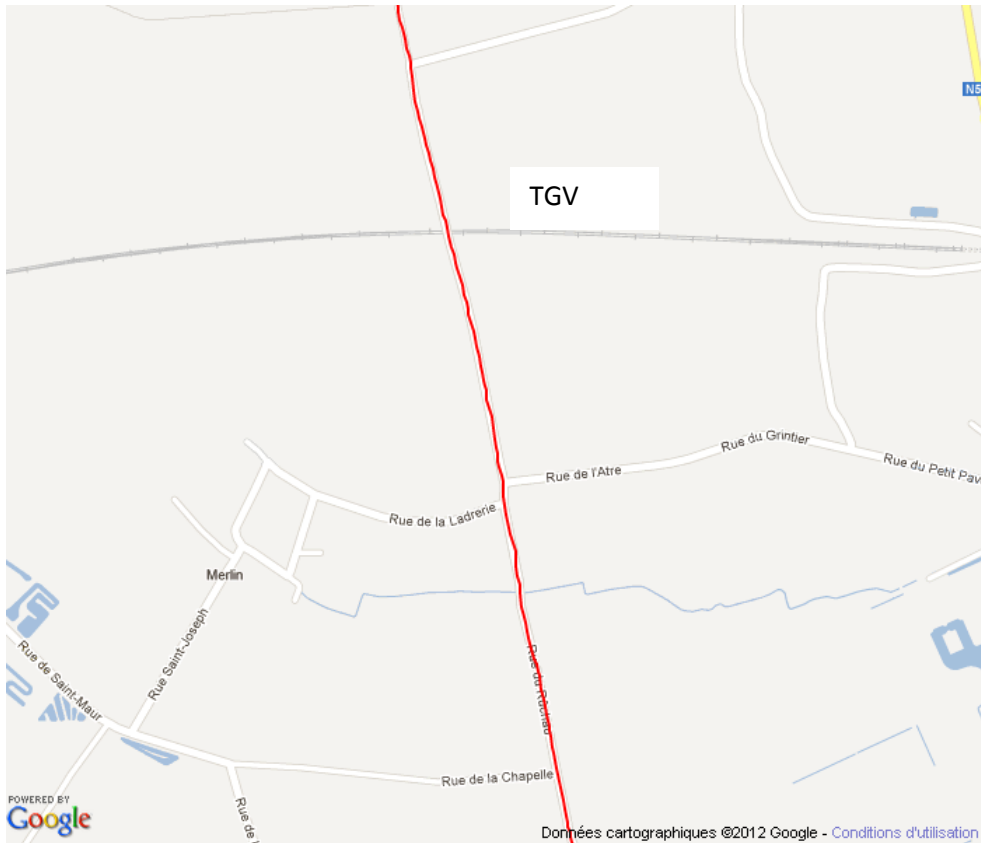
Pour d'autres, il s'agirait de la sépulture d'un général anglais faisant partie des armées d'Edouard III, durant la Guerre de Cent Ans. Certains avancent aussi l'idée que le calvaire aurait été érigé en souvenir d'un messager du Chapitre cathédral de Tournai assassiné à cet endroit...

La chapelle a été restaurée dans les années quatre-vingt.

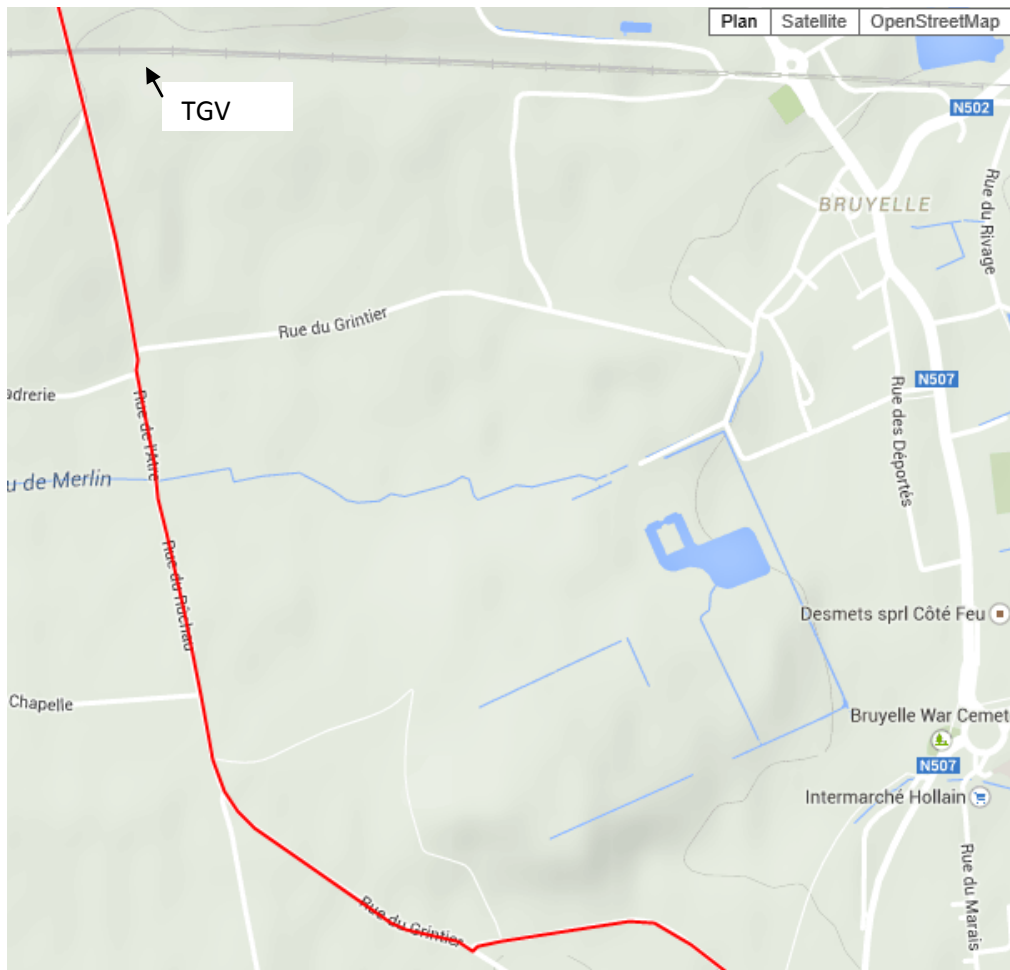
Traverser la rue de Warnaffe qui va à Saint-Maur et aller TD vers les éoliennes.



TOURNAI - SAINT AMAND



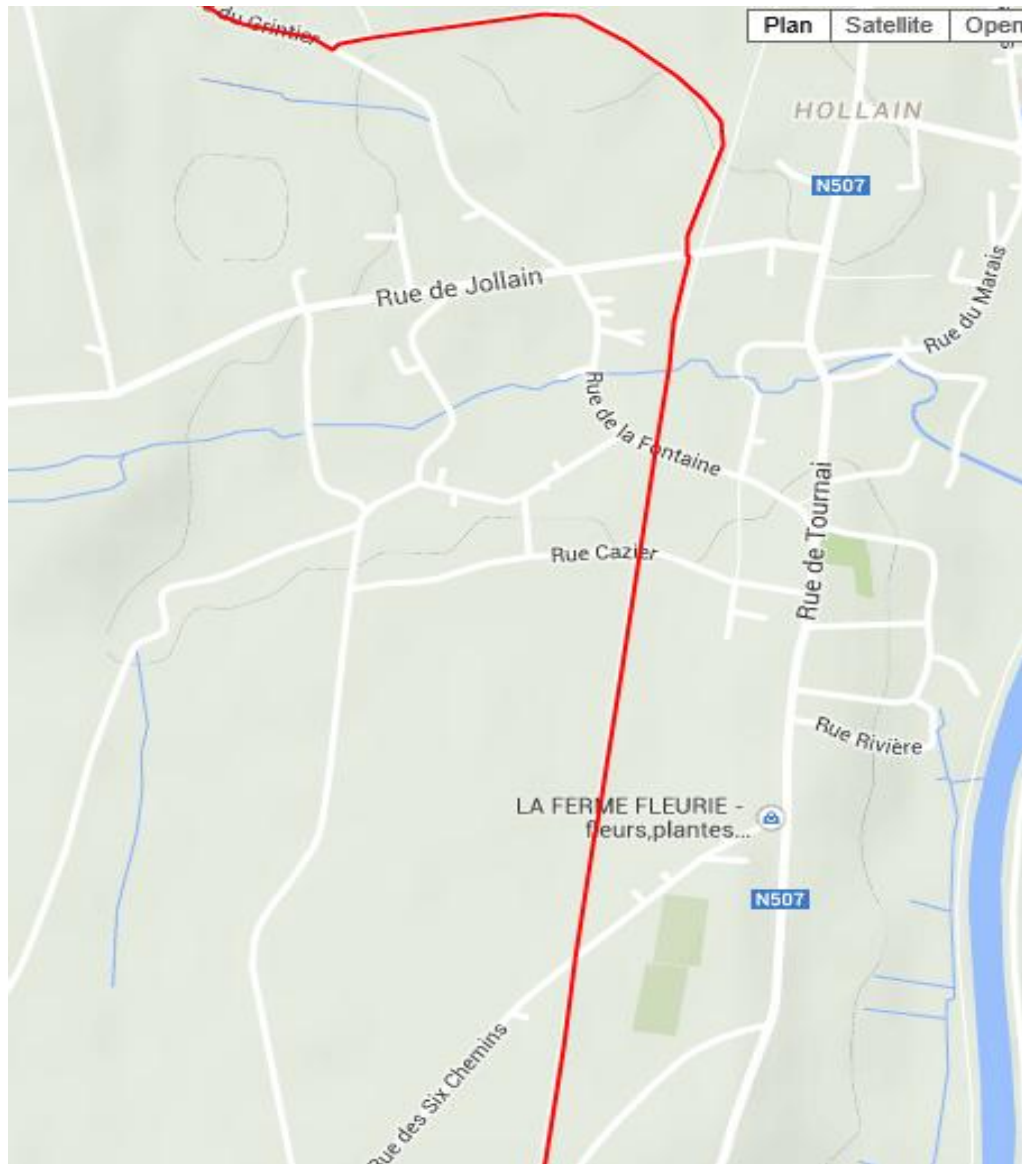
Passer le pont au dessus du TGV et au carrefour suivant continuer TD rue du Ruchau (entité de Jollain Merlin).



Rester sur la route principale (rue du Grintier).

Prendre à D. la voie verte et traverser la rue de Jollain (entité

TOURNAI - SAINT AMAND

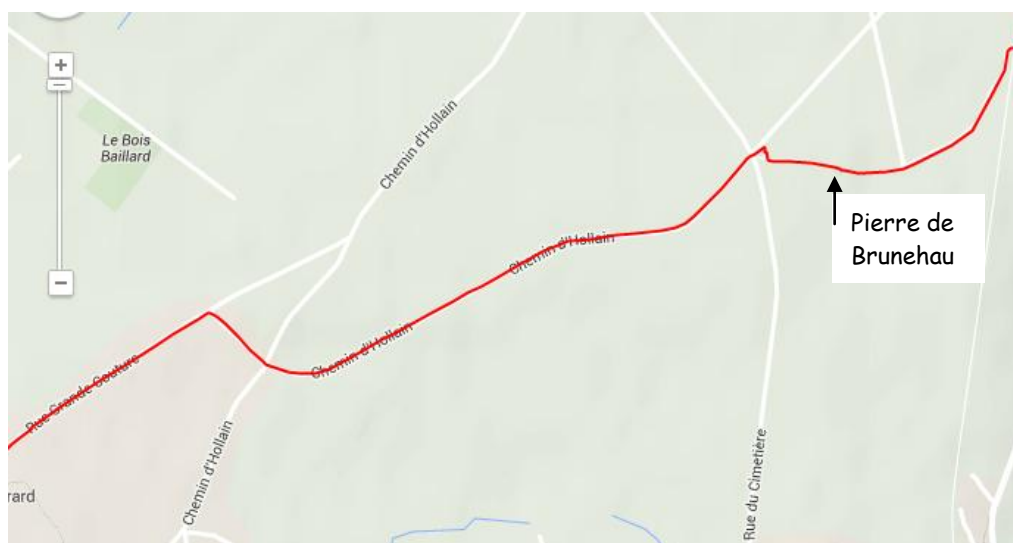


Rester sur cette voie pédestre qui va vous emmener à Bléharies

Suivre cette voie pédestre pendant 1,5 km.

Vous allez traverser successivement :

La rue de Jollain
La rue de la Fontaine
La rue Cazier
La rue des 6 chemins
Au carrefour suivant prendre à D. vers la pierre de Brunehaut



Après avoir dépassé la pierre, vous trouverez sur votre droite une table d'orientation qui vous indique notamment Saint Jacques de Compostelle à ... 90 jours de marche...

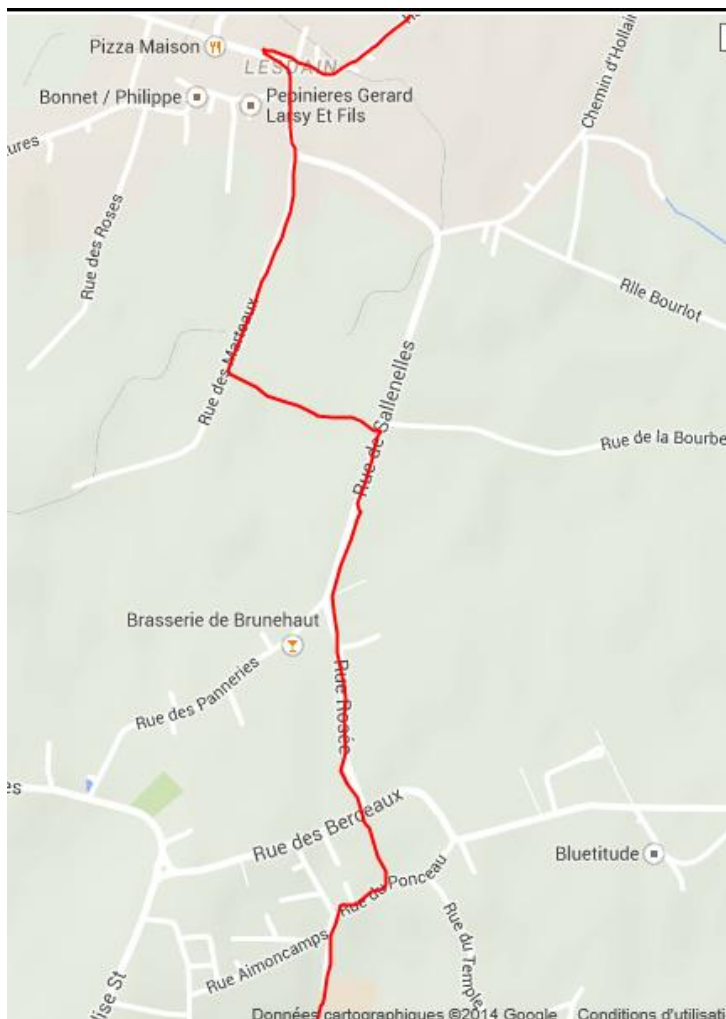
Au carrefour prendre la N507 sur la G (balisage GR). Plus loin suivre le GR qui emprunte un chemin herbeux et suivre le GR jusqu'à l'église de Lesdain. (possibilité de se restaurer près de l'église).

TOURNAI - SAINT AMAND



LA PIERRE BRUNEHAUT (ou *Brunehaut*)
Appelé aussi **Pierre Celtique** est un mégalithe le plus grand de Belgique- datant du néolithique récent, situé à la croisée des « Six Chemins » à Hollain., non loin de la chaussée romaine Bavay-Tournai.

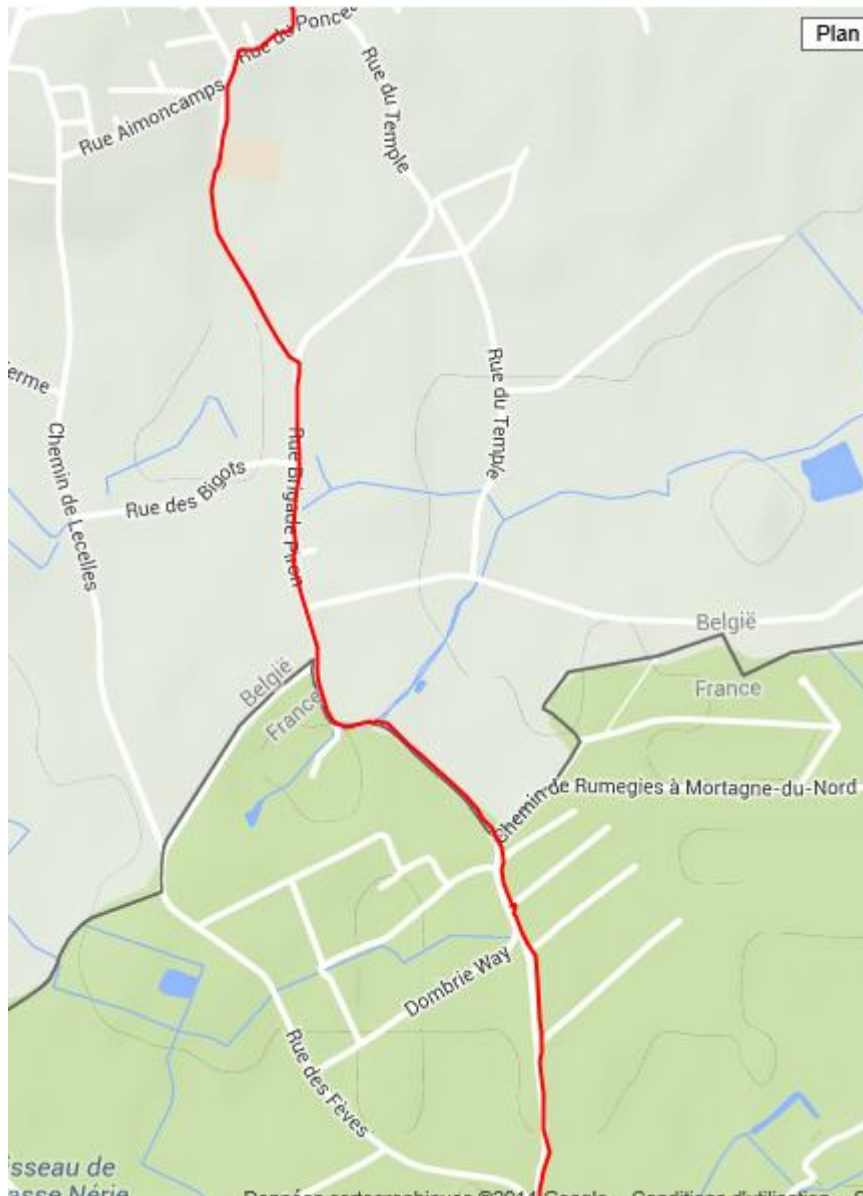
Ce menhir en grès de Grandglise domine largement ce paysage de plaine de ses 4,25m. En comptant la partie sous la surface du sol, il mesure 6m de haut pour une largeur de 3m. Entouré de quatre peupliers d'Italie, le site est facilement repérable des alentours. La pierre est orientée nord-sud.



Après l'église de Lesdain, prendre la rue des Marteaux, au Y suivant prendre à D la rue en pavés et entrer dans les pépinières. Suivre le balisage jaune (route 33) qui part à G pour retrouver près du château d'eau la rue goudronnée. Nous sommes rue des Sallenelles

Arrivé à un Y prendre à G.(direction Bléharies) rue Rosée pour entrer dans Rongy

TOURNAI - SAINT AMAND



On y arrive par la rue Rosée ; au bout de celle-ci, traverser la cour du café et emprunter le sentier face à vous qui longe la haie. Prendre la rue goudronnée à D. puis à G. pour aller vers le terrain de football (Les diables rouges). Suivre le sentier entre les prairies et prendre à D. Rester sur la route goudronnée jusque la stèle à la mémoire de la libération



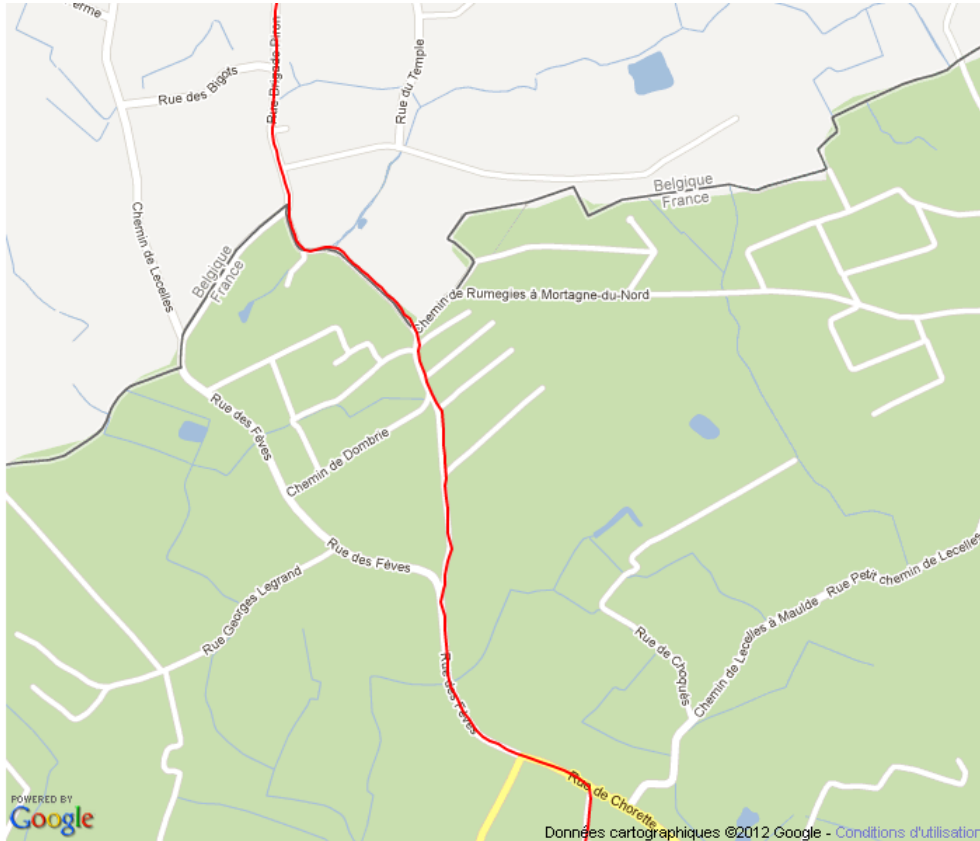
Rongy fut le premier coin de Belgique à accueillir les libérateurs belges commandés par le colonel Piron le 3 septembre 1944. En commémoration de cet évènement, une stèle a été érigée.

Suite à ce fait de guerre, Rongy se lia d'amitié avec le premier village français libéré par les mêmes troupes. Sallenelles est un paisible petit village de Normandie situé dans le Calvados à l'estuaire de l'Orme. Le jumelage entre ces deux villages se perpétue chaque année, le dernier week-end d'Août, les années paires en Belgique et vice versa.

L'activité maraîchère de **Rongy** s'est fortement développée ces dernières années avec la culture de la fraise cfr Lesdain et la culture fruitière avec la pomme et la poire.

TOURNAI - SAINT AMAND

Depuis le début des années 1990, la brasserie de Brunehaut s'est implantée sur le site d'une ancienne tuilerie à la rue des Panneries. On y brasse de nombreuses bières régionales comme la Saint Martin, la Brunehaut blonde ou ambrée...



Prendre la rue Dombrie pour entrer en France. Nous allons passer à côté de « l'Iwac idée » à G. et une ferme blanche à D. Prendre face à vous le chemin de terre qui entre dans les pépinières et garder cette direction. Emprunter le chemin herbeux face à vous et vous allez apercevoir devant vous les premières maisons de Lecelles.

Arrivé au village, prendre la 2^e à droite rue Lasson.

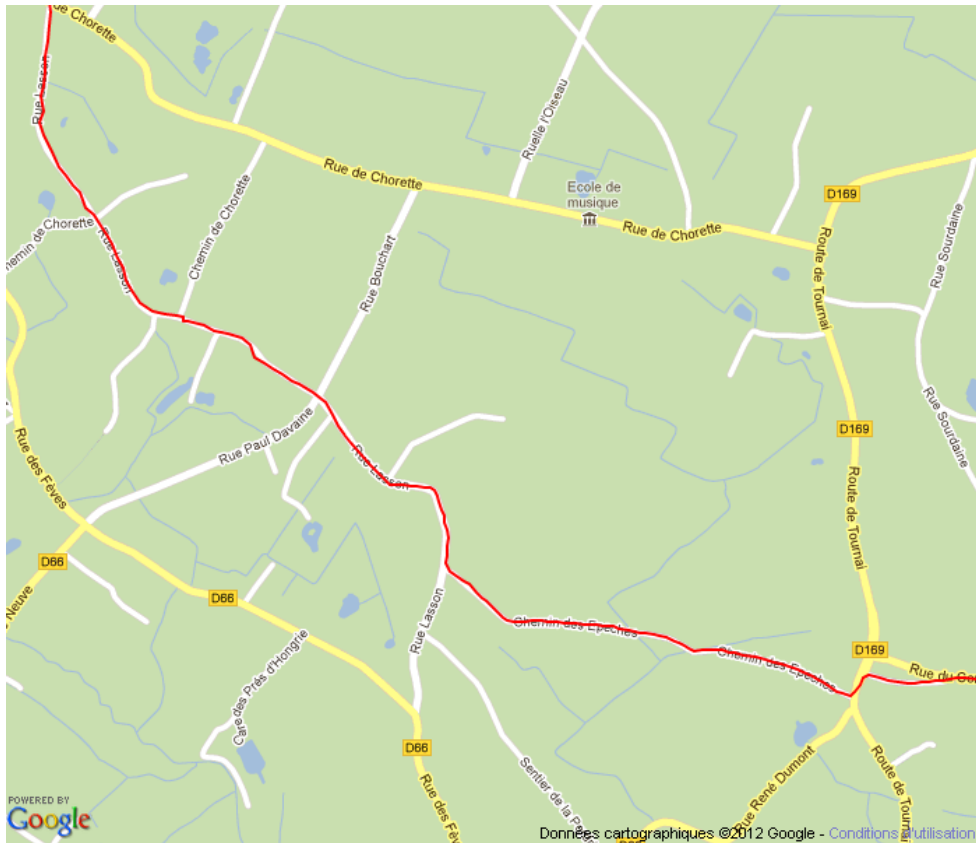
Lecelles : son nom viendrait du latin *cella* signifiant "cellule". L'érection de la Celle avait pour but de servir de retraite à des moines qu'on y envoyait de la maison mère, pour y mener une vie solitaire et contemplative. C'est à l'un ou l'autre de ces établissements que le village de Le Celle, doit sinon son origine, du moins son nom.

L'autel de Le Celle avait été donné à l'abbaye de St Amand, par SIMON, évêque de Tournai. Les papes PASCHAL II en 1107 et CALIXTE II en 1119 lui en confirmèrent la possession.

Le Celle fut brûlé en 1340 par les Hennuyers, dont la majeure partie était composée d'habitants de Valenciennes, pour se venger des incendies que les français avaient commis dans leur voisinage, quelques temps auparavant.

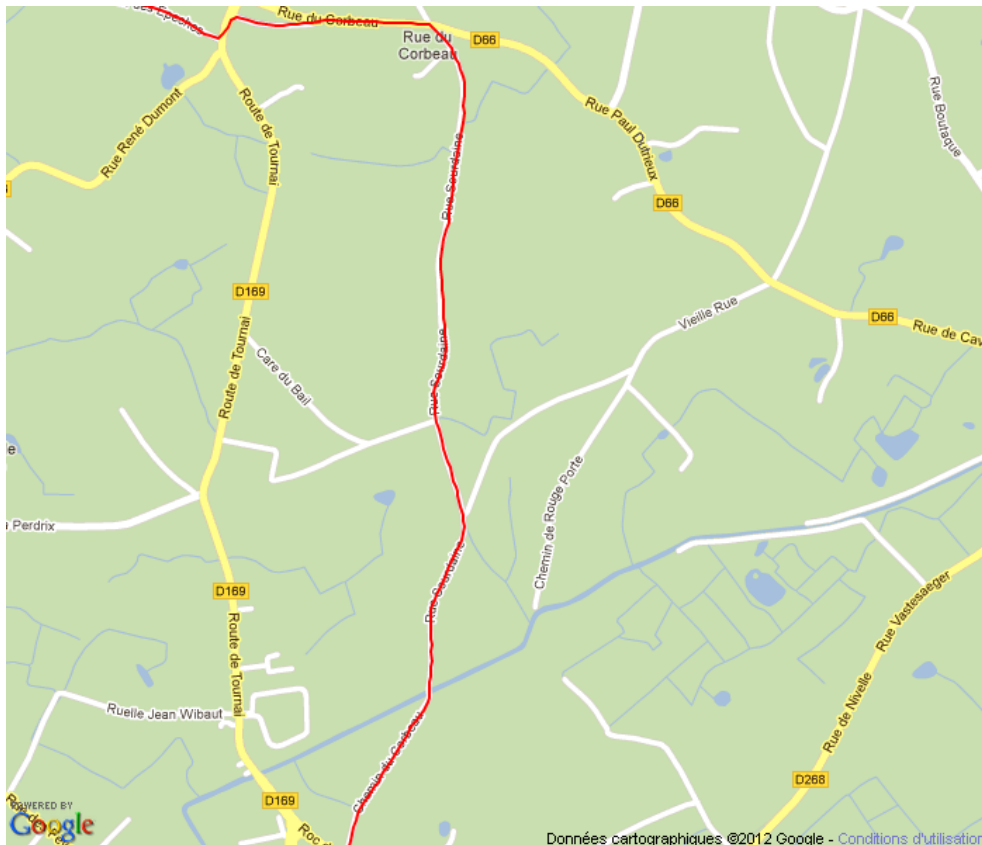
Ce village est sur la petite rivière de l'Elnon, qui a donné son nom à l'abbaye de St Amand avant qu'elle n'eût pris celui de son fondateur, à une demi-lieue de St Amand.

TOURNAI - SAINT AMAND



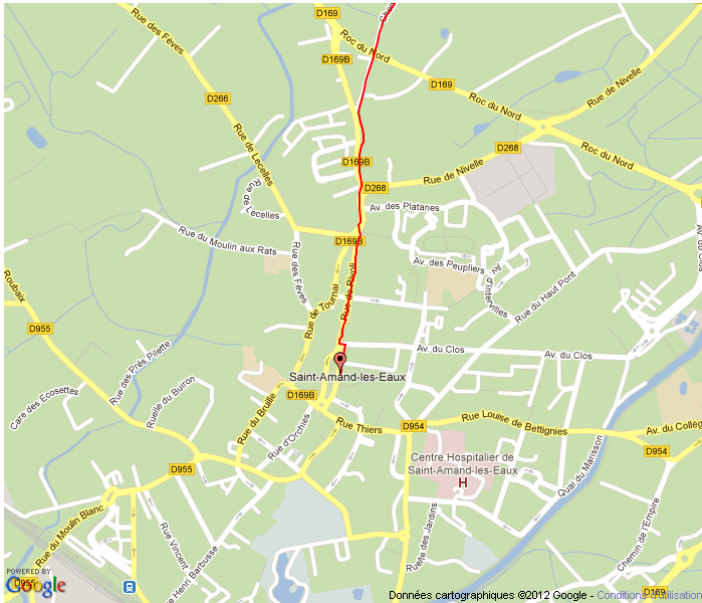
Carrefour TD et après avoir dépassé une ferme « élevage Holstein », à hauteur de la maison n° 443 prendre le chemin agricole à G., vous allez passer devant la maison n° 370, traverser une ancienne voie ferrée.

TD pour rejoindre la route nationale. Prendre la D169 Route de Tournai sur la G., puis de suite à D. le chemin en pavés Rue du Corbeau. (Direction Bruille St Amand).



Prendre la 1ère à D. qui devient chemin herbeux et TD pour arriver à Saint Amand (Abbaye et Grand Place)

TOURNAI - SAINT AMAND



SAINT-AMAND-LES-EAUX

Chef-lieu de deux cantons - Arrondissement de Valenciennes

Superficie : 3 382 hectares Population : 16 777 habitants au 1er janvier 2009

Marché hebdomadaire : le vendredi matin, Grand-Place

La ville doit son nom au moine Amand, évêque de Maestricht, mais surtout évêque missionnaire et fondateur d'abbayes qui, vers 633-639, reçut du roi Dagobert un lieu situé entre les deux rivières de la Scarpe et de l'Elnon afin d'y étendre le culte libre (charte de fondation de l'abbaye).

Amand y éleva deux oratoires, puis un monastère qui prit le nom de l'Elnon, où il mourut vers 660-675.

Dans un pays de marécages et d'épaisses forêts, les moines poursuivirent leur œuvre de défricheurs et de bâtisseurs, cependant que quelques vilains venaient construire leurs cabanes au pied même de l'abbaye, lieu de protection efficace contre les fréquentes incursions de pillards.

Ce fut là l'origine de la ville qui ne prit que bien plus tard son nom de Saint-Amand-en Pévèle "in pabula" (dans un pays de pâturages).

Sous la prélatrice de Goslin vers 881 et 883, les Normands attaquent Saint-Amand, détruisent complètement l'Abbaye et massacrent les moines restés pour la garder. La ville eut encore à souffrir d'autres malheurs, dont les incendies, qui prenaient alors figure de calamités publiques. Le plus terrible fut celui de 1066; en quelques heures, la totalité des maisons furent consumées, ainsi que l'abbaye et ses archives.

Suite à la fameuse bataille des Eperons d'or, Les Flamands s'en prirent à tout le Tournaisis. Saint-Amand fut ainsi pillée et dévastée; il ne resta debout que l'abbaye et l'église que seule la ferveur religieuse des assaillants protégea.

En 1340, au cours de la Guerre de Cent ans, le comte de Hainaut, partisan du roi d'Angleterre, vint avec 12 000 hommes d'armes (Valenciennois, Flamands et Anglais) faire le siège de la ville qui manifestait, trop à son gré, sa sympathie pour le roi de France. Après un combat acharné, les amandinois succombent, la ville est livrée à la dévastation (Froissart a raconté ce combat héroïque).

La ville devint définitivement française par le traité d'Aix-la-Chapelle, en 1668.

L'Abbé Nicolas du Bois, sorte de génie organisateur et bâtisseur, donna à la ville l'aspect qu'elle devait à peu près garder deux cents ans, comme l'atteste le plan terrier de Bayard (1663) encore visible à la bibliothèque municipale. Il fit restaurer la muraille d'enceinte (on en trouve quelques vestiges, rue de Tournai) et surtout présida personnellement et d'après, dit-on, les indications de Rubens (?), la

TOURNAI - SAINT AMAND

reconstruction de l'abbaye. Il en fit une véritable demeure princière, formant un carré de 180 mètres de côté, entourée d'eau de toutes parts (sauf du côté de l'église abbatiale) et à chaque sommet d'une tour dont la tour actuelle qui servait d'entrée à l'église abbatiale. L'entrée principale de l'abbaye se trouvait entre les deux pavillons octogones de l'Echevinage. Déclarée propriété nationale en 1789, l'abbaye fut démantelée de 1797 à 1820 : il n'en subsiste que la Tour et l'Echevinage, grâce à l'intervention de Mathieu Dumoulin, avocat au Parlement de Flandre.

Visites

Centre Thermal de Saint-Amand 1303 Route de la Fontaine-Bouillon. Visite sur RDV. 03.27.48.25.00

Brasserie des Amis Réunis, 2 avenue du Collège. Production et vente de bières artisanales. 03.27.48.77.77

Société des Eaux minérales de Saint-Amand, 1303 Route de la Fontaine Bouillon. Visite de groupe (10 personnes) le mardi et jeudi matin sur RDV. 03.27.21.67.77

Hébergements.

Veuillez vous adresser à l'office de tourisme (Téléphone : 03 27 48 39 65) joignable sur leur site internet ci dessous

Site internet : <http://www.tourisme-porteduhainaut.fr>

Il est possible de télécharger une trace GPS sur le site :

<http://www.calculitineraires.fr/index.php?id=472685#map>

Ce fascicule a été réalisé par l'équipe locale de Tournai des Amis de Saint-Jacques de Compostelle en collaboration avec :

Association Belge des Amis de Saint Jacques de Compostelle – Chemin des Ajoncs à 5100 Wépion

Pour nous contacter : pelerinssaintjacquestournai@gmail.com

Version 3.0 Novembre 14

